

Cartes

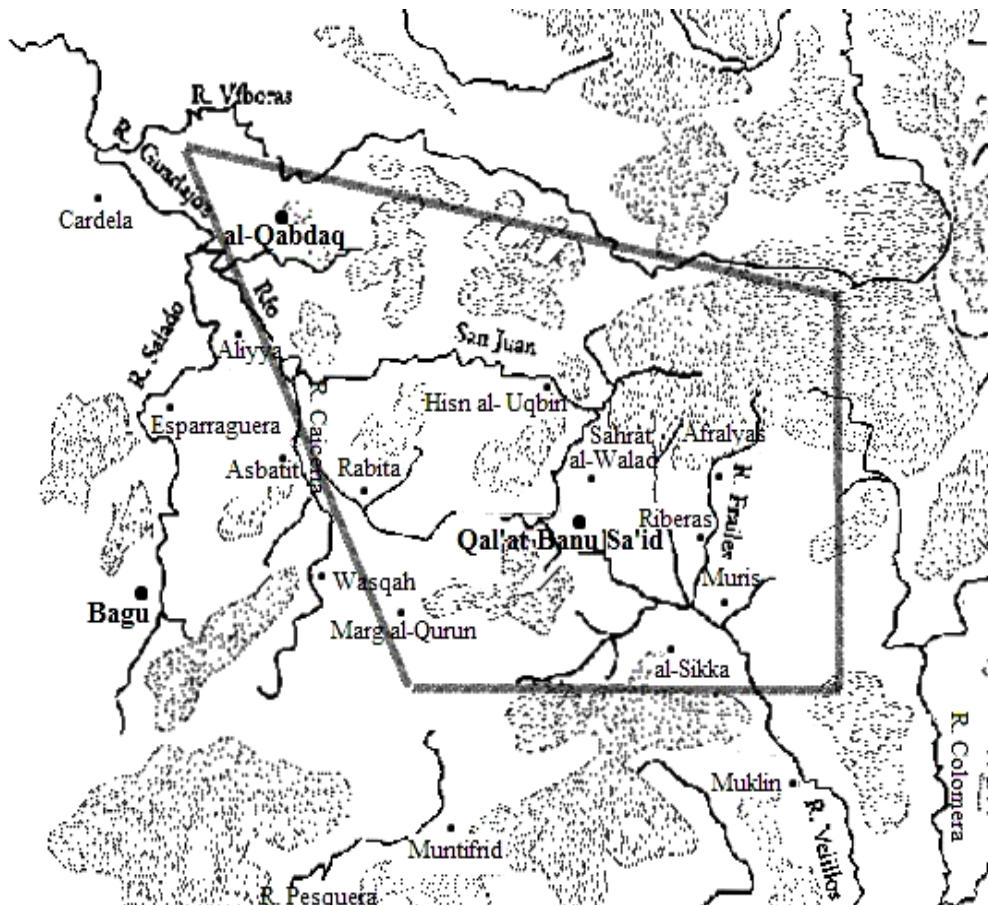
Annexe 3 : Alcalá dans le découpage administratif de l'Espagne

Source : www.e-ducativa.catedu.es

Annexe 4 : La haute vallée du Guadalquivir et les Subbétiques centrales



Source : *Hechos del condestable Don Miguel Lucas de Iranzo (crónica del siglo XV)*, DE MATA CARRIAZO, J. (éd.), Madrid, 1940.



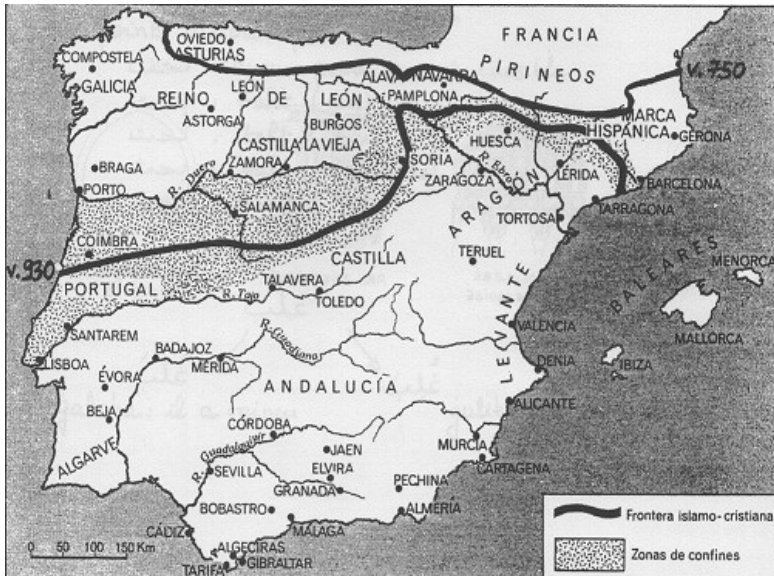
Situation approximative des lieux évoqués par les auteurs arabes. Limites approximatives de la zone d'influence alcalaína au XII^e siècle. **Bagu** : principaux centres à l'époque d'al-Andalus.

Fond de carte: CANO ÁVILA, Pedro, «Historia musulmana de Alcalá la Real. Acontecimientos político-militares », dans RODRÍGUEZ MOLINA, J. (coord.), *Alcalá la Real, historia de una ciudad fronteriza y abacial*, vol. I, Alcalá la Real, 1999, p. 315-357.

Réalisation : Heol Escudié-Lacroix

324

Annexe 7: l'émirat omeyyade de Cordoue



Source : ARIÉ, Rachel, *España musulmana (VIII-XV)*, Barcelone, 1982. Annexe 8 : les *kuwar* d'Andalousie au X^e siècle²



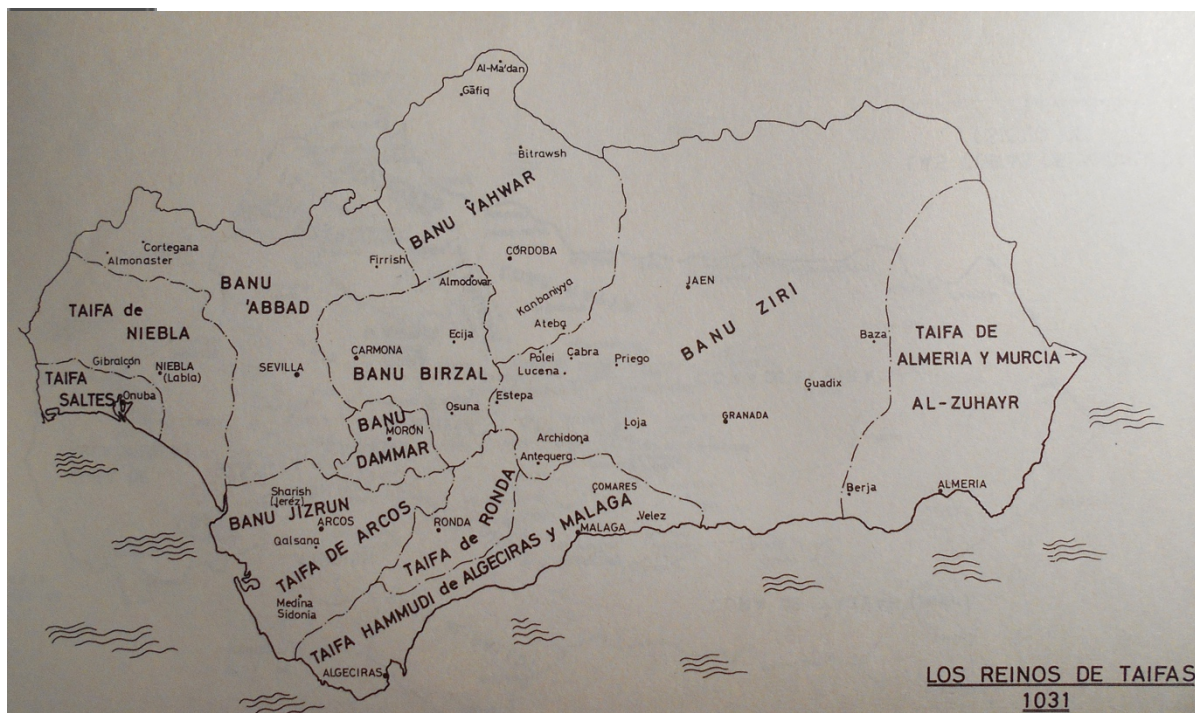
Source : JIMÉNEZ MATA, María del Carmen, *La granada islámica : contribución a su estudio geográfico-político-administrativo a través de la toponimia*, Grenade, 1990.

325

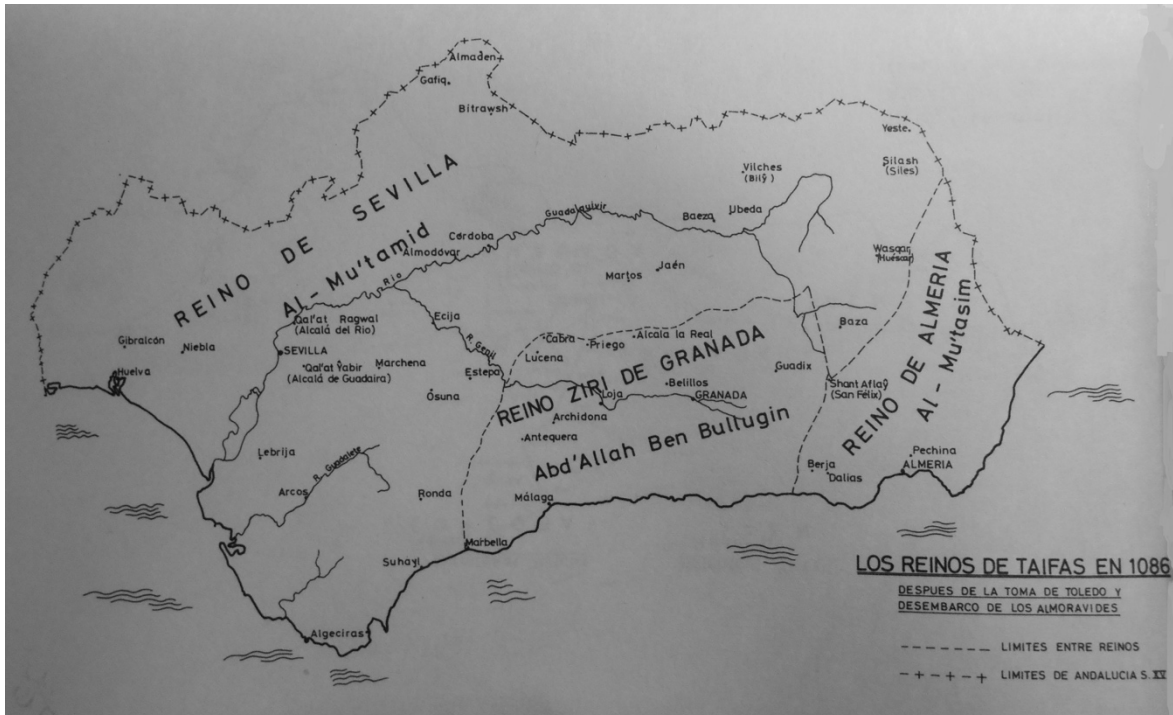
Annexe 9 : les royaumes de taifas au milieu du XI^e siècle



Source : ARIÉ, Rachel, *España musulmana (VIII-XV)*, Barcelone, 1982. Annexe 10 : les royaumes de taifas d'Andalousie en 1031



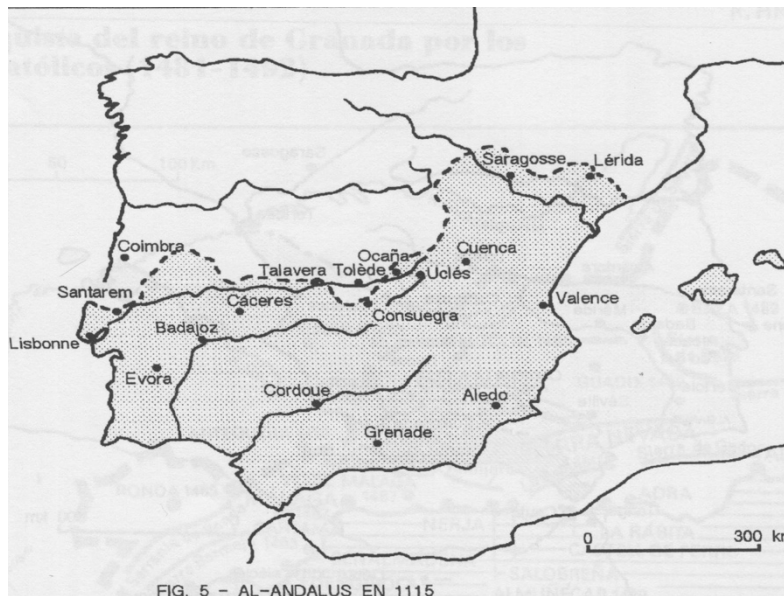
Source : JIMÉNEZ MATA, María del Carmen, *La granada islámica : contribución a su estudio geográfico-político-administrativo a través de la toponimia*, Grenade, 1990.



Source : *Ibid.*

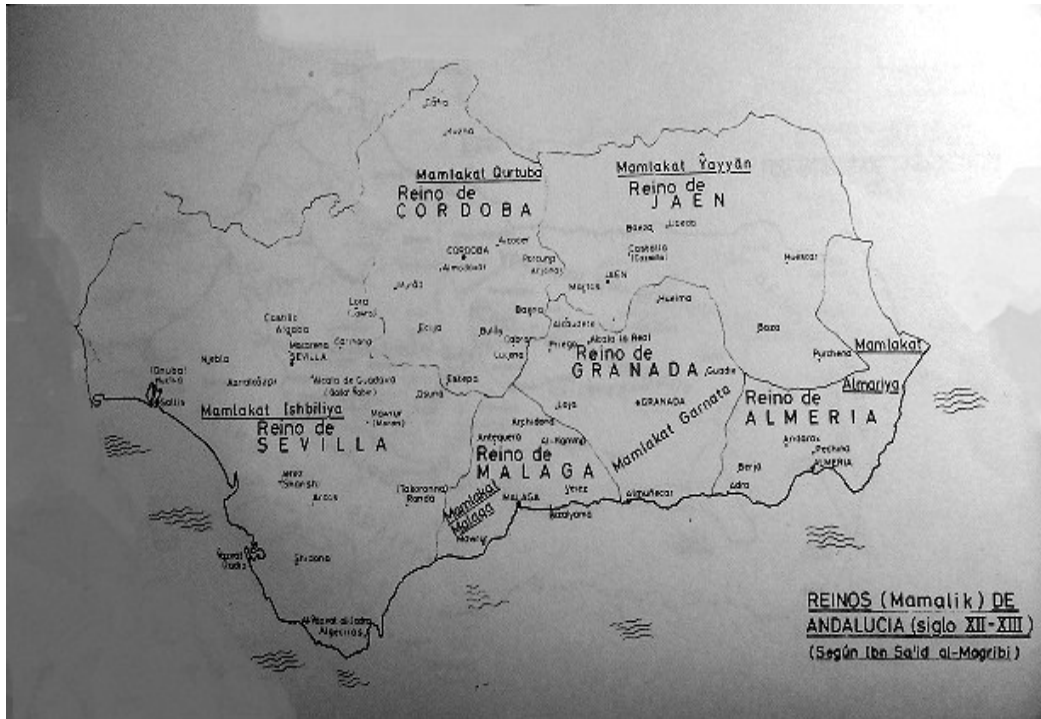
Annexe 12 : Al-Andalus en 1115

Source : MAZZOLI-GUINTARD, Christine (dir.), *Les relations des pays d'Islam avec le monde latin (mi. X^e- mi. XIII^e s.)*, Paris, 2000.



327

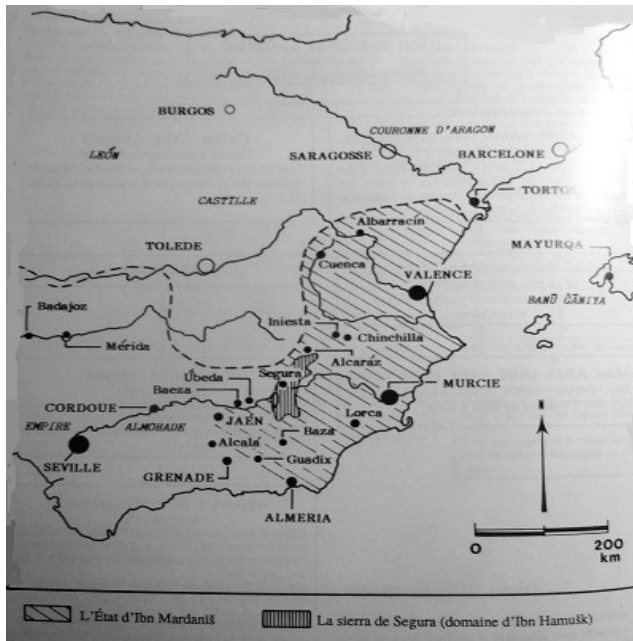
Annexe 13 : les « royaumes » d'Andalousie selon Ibn Sa'īd al-Magribī



Source : JIMÉNEZ MATA, María del Carmen, *La granada islámica : contribución a su estudio geográfico-político-administrativo a través de la toponimia*, Grenade, 1990.

Annexe 14 : l'État d'Ibn Mardaniš

Source : GUICHARD, Pierre, *Les musulmans de Valence et la reconquête (XIe-XIIIe siècles)*, Damas, 1990-1991.



Annexe 15 : le démembrement de l'empire almohade au XIII^e siècle



Source : VIGUERA MOLÍNS, María Jesús, « Historia política », dans MENÉNDEZ PIDAL, R. (dir.), *Historia de España*, vol.VIII., n°2, Madrid, 1997.

ee Annexe 16 : le royaume naşride de Grenade du XIV au XV siècle

Source : www.geografaiinfinita.com



Annexe 17 : les tours de guet sur la commune d'Alcalá

